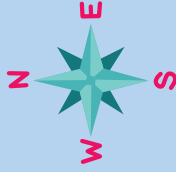




Discover
Thailand

Discover Thailand



1 Inthanon mountain

ดอยอินทนนท์

[dɔːi in-tha-nɔn]

The ultimately highest peak of Thailand, located in Chiang Mai

3 Temple of the Emerald Buddha

วัดพระแก้ว

[wat phra-kae:w]

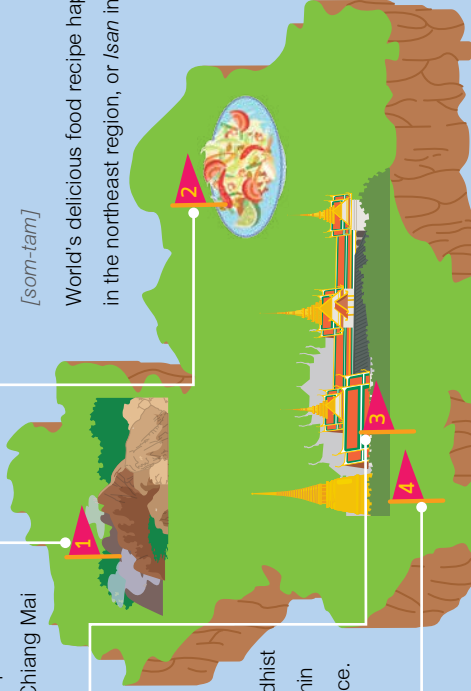
The most sacred Buddhist temple is situated within the wall of Grand Palace.

2 papaya salad

ส้มตำ

[sɔm-tam]

World's delicious food recipe happened in the northeast region, or *Isan* in Thai.






4 Amphawa floating market

ตลาดน้ำอัมพวา

[ta-la:t na:m am-pha-wa:]

Floating along the canal and learn to live like folks in Samut Songkhram.



7 Phromthep cape

แหลมพรหมเทพ

[lae:m phrom-the:p]

The best sunset scene in Phuket happens at this cape.




5 Durian

ทุเรียน

[thu-ri-an]

Hail to the king of fruits! Durian crops are grown widely in Chanthaburi.



6 Mu Ko Ang Thong National Park

อุทยานแห่งชาติหมู่เกาะอ่างทอง

[ut-tha-ya:n hae:ng cha:t mu: kor a:ng-thor:ng]

Let the beauty of Thailand's sea caught your eyes.

● เปิดหน้าต่างสู่ไทย ●


ข้อมูลทั่วไป

| | |
|---------------|---|
| ชื่อทางการ | ราชอาณาจักรไทย |
| เมืองหลวง | กรุงเทพมหานคร |
| พื้นที่ | 513,115 ตารางกิโลเมตร |
| การปกครอง | ประชาธิปไตยอันมีพระมหากษัตริย์ทรงเป็นประมุข |
| เศรษฐกิจ | ระบบเศรษฐกิจทุนนิยม |
| ภาษาประจำชาติ | ภาษาไทย |
| เขตเวลา | เขตเวลาอินโดจีน |
| สกุลเงิน | บาท |



ธงชาติ

ธงชาติไทยหรือธงไตรรงค์ เป็นรูปสี่เหลี่ยมผืนผ้า ประกอบด้วย 3 สีหลักทั้งหมด 5 แถบ แถบนอกสุด ด้านบนและล่างเป็นสีแดง หมายถึงชาติ ถัดมาเป็นสีขาว หมายถึง ศาสนา และแถบกลางเป็นสีน้ำเงิน หมายถึง พระมหากษัตริย์



● Thailand in the brief window ●

General information

| | |
|--------------------------|-------------------------|
| Official name | Kingdom of Thailand |
| Capital | Bangkok |
| Area | 513,115 km ² |
| Government | Constitutional monarchy |
| Economy | Capitalism |
| Official language | Thai |
| Time zone | GMT +7 |
| Currency | Thailand Baht - THB |

Flag

The flag of Thailand or *Trairanga* is a tricolour flag in a rectangle shape consisting of 5 horizontal stripes. The top and bottom stripes display in red referring to “nation”. Sandwiched by white stripes meaning “Buddhism”, the biggest stripe in the center is blue underlining “monarchy”.





ตราแผ่นดิน

ตราแผ่นดินไทย เป็นรูปครุฑกางปีก เรียกว่า **ตราพระครุฑพ่าห์** ตามตำนานของศาสนา พราหมณ์-ฮินดู ครุฑมี ลักษณะรูปร่างกึ่งมนุษย์ กึ่งนก มีพลังกำลังมาก และเป็นพาหนะของพระนารายณ์ ซึ่งเป็นหนึ่งในเทพเจ้าสูงสุด จึงใช้เป็นสัญลักษณ์แทนพระราชอำนาจของพระมหากษัตริย์ มาตั้งแต่อดีต และใช้เป็นตราแผ่นดินด้วย

ดอกไม้ประจำชาติ

ดอกราชพฤษ์หรือดอกคูน เป็นดอกช่อยาวสีเหลือง เต็บโตได้ดีทุกภาค เพราะเป็นต้นไม้ที่ทนทานและแข็งแรง เป็นหนึ่งในไม้มงคลที่ใช้ประกอบพิธีสำคัญต่าง ๆ เช่น พิธีลงเสาหลักเมืองหรือพิธีปลูกบ้านใหม่ เพราะเชื่อว่าจะนำมาซึ่งเกียรติยศและศักดิ์ศรี นอกจากนี้สีเหลืองยังเป็นสีประจำวันพระราชสมภพของพระบาทสมเด็จพระเจ้าอยู่หัวอีกด้วย



ศาสนา

ศาสนาพุทธเป็นศาสนา ที่คนไทยนับถือมากที่สุด โดยคิด เป็น 94.6% รองลงมาคือศาสนา อิสลาม 4.6% และศาสนาคริสต์ 0.7% ตามลำดับ

Emblem

The national emblem of Thailand is the Garuda with broader wings called "*Phra Khrut Pha*". According to Hindu and Buddhist legend, the Garuda, viewed as half-human and half-bird beast, exudes a massive particular strength and is the vehicle of god Vishnu, one of the supreme gods. Since old days, Phra Khrut Pha is adopted as the symbol of the king and developed into the national emblem.

National blossom

Golden shower (*Cassia fistula*), called *Ratchaphruek* or *Khun* in Thai, is the yellow medium-bunch flower growing widely in every region because of its durable strength. Used as a sacred wood in traditional ceremony, it is featured in the city pillar establishment ceremony and the house-warming ceremony with a belief of bringing honour and gratitude. Yellow is also the color of the king's birthday.



Religion

94.6% of Thai people are Buddhist while Islamic is the second with 4.6% and Christian 0.7% respectively.

ลักษณะภูมิประเทศ

ไทยมีพื้นที่ 513,115 ตารางกิโลเมตร ใหญ่เป็นอันดับ 3 ในเอเชียตะวันออกเฉียงใต้ รูปร่างเหมือนขวานโบราณ แบ่งเป็น 6 ภาค ได้แก่

ภาคเหนือ เป็นเขตภูเขาสลับกับที่ราบ ป่าไม้อุดมสมบูรณ์ มีแม่น้ำสายสำคัญ 4 สายคือแม่น้ำปิง วัง ยม และน่าน

ภาคตะวันออกเฉียงเหนือ เป็นเขตที่ราบสูง มีทิวเขาเป็นแนวทางทิศตะวันตกและทิศใต้

ภาคกลาง เป็นเขตที่ราบลุ่มแม่น้ำ มีแม่น้ำสำคัญ เช่น แม่น้ำเจ้าพระยาและป่าสัก เหมาะกับการทำเกษตรกรรม

ภาคตะวันตก เป็นเขตทิวเขาสลับกับหุบเขา เหมาะกับการสร้างเขื่อน มีแม่น้ำสำคัญ เช่น แม่น้ำแควและแม่กลอง

ภาคตะวันออก เป็นเขตทิวเขากลางภาค ที่ราบลุ่มแม่น้ำ และที่ราบชายฝั่งทะเล

ภาคใต้ เป็นเขตที่ราบชายฝั่งทะเล ด้านตะวันตกติดทะเลอันดามันและด้านตะวันออกติดอ่าวไทย มีแม่น้ำสายสั้น ๆ

Geography

Thailand is the Southeast Asia's third-largest country with the total area 513,115 km². Similar to an ancient axe in term of figure, Thailand is divided into 6 regions.

North The mountainous areas and lowlands with fertile wilderness and 4 arterial rivers; Ping, Wang, Yom and Nan

Northeast Plateaus and ranges of hill in the west and south.

Central Alluvial plains with 2 arterial rivers; Chao Praya and Pasak. Agriculture is widely adopted here.

West Range of mountains and hills. The geography is proper for a dam construction. Kwai and Mae Klong are the 2 arterial rivers.

East Rich in mountain ranges at the central region, alluvial and coastal plains.

South Long coastal plains with Andaman Sea along the west and the Gulf of Thailand along the east, including small rivers.



พรมแดน

ทิศเหนือ ติดกับเมียนมาร์และลาว

ทิศตะวันตก ติดกับเมียนมาร์และทะเลอันดามัน

ทิศตะวันออก ติดกับลาว กัมพูชา และอ่าวไทย

ทิศใต้ ติดกับทะเลอันดามัน อ่าวไทย และมาเลเซีย



ลักษณะภูมิอากาศ

ไทยตั้งอยู่ใกล้เส้นศูนย์สูตร จึงมีลักษณะอากาศแบบร้อนชื้น และมี 3 ฤดู ได้แก่ ฤดูร้อน (มีนาคม-พฤษภาคม) ฤดูฝน (มิถุนายน-ตุลาคม) และฤดูหนาว (พฤศจิกายน-กุมภาพันธ์) ยกเว้นภาคใต้มี 2 ฤดู ได้แก่ ฤดูร้อนและฤดูฝน

ทรัพยากรธรรมชาติ

ไทยอุดมด้วยทรัพยากรดินและป่าไม้ โดยพื้นที่ราบลุ่มตอนกลางของประเทศเป็นแหล่งปลูกข้าวหอมมะลิที่สำคัญ ขณะที่ภาคเหนือและภาคใต้เป็นพื้นที่ป่าขนาดใหญ่ ส่วนภาค



ตะวันตกจะพบทรัพยากรแร่ธาตุ เช่น เหล็ก ตะกั่ว ทองแดง และแร่วัตถุชาติอยู่มาก นอกจากนี้ไทยยังมีแหล่งเชื้อเพลิงอย่างเหมืองถ่านหิน รวมทั้งแหล่งน้ำมันและแก๊สธรรมชาติด้วย

Border

North Myanmar and Laos

West Myanmar and Andaman Sea

East Laos, Cambodia and the Gulf of Thailand

South Andaman Sea, the Gulf of Thailand and Malaysia

Climate

Situated near the equator, Thailand has a tropical wet type (Af) within 3 seasons: summer (March-May), rainy (June-October) and winter (November-February). However, the southern region part remains 2 seasons: summer and rainy.

Natural Resources

With rich soil and abundant forest resources, alluvial plain in the central is the most important Jasmine rice cultivation area, while the north and the south are the large woodland. In the west, there are widely major mineral resources: iron, lead, tungsten and gemstone. There are also energy reserves; the lignite mine, including the petroleum and natural gas reserves.



• เรียนรู้ภาษาไทย •

พยัญชนะไทยมี 44 ตัว และสระ 28 รูป ทั้งสระเดี่ยวและสระผสม วิธีการถอดเสียงอักษรไทยเป็นอักษรโรมันเป็นวิธีการถ่ายเสียง โดยไม่คำนึงถึงเสียงวรรณยุกต์ 4 เสียง



เสียงพยัญชนะไทย

เมื่อทำหน้าที่เป็นพยัญชนะต้น จะออกเสียงตามตารางต่อไปนี้ มีเพียงบางตัวใช้แทนเสียงตัวสะกดได้

| อักษรไทย | อักษรโรมัน | เทียบเสียง ในภาษาอังกฤษ |
|-----------|------------|----------------------------|
| ก | k | ski |
| ข ข ค ค ฆ | kh | king |
| ง | ng | sing |
| จ | j | juice |
| ฉ ช ฌ | ch | chat |
| ซ ศ ษ ส | s | song |
| ญ ย | y | yoghurt |
| ฎ ฏ ด | d | door |

• Studying Thai •

There are 44 consonant letters, *prayanchana* in Thai, with 28 vowel forms, *sara*, both single and double sounds. Here is a transcription from Thai symbols into Romanized symbols, without considering 4 intonation marks.

Consonants

The following sounds are initial consonants. Only some of them can occur word-finally.

| Thai symbol | Romanized symbol | English equivalent |
|------------------|------------------|-------------------------------|
| ก ข ข ค ค ฆ | k kh | <i>ski</i> <i>king</i> |
| ง จ | ng j | <i>sing</i> <i>juice</i> |
| ช ช ฌ ซ ส ษ ส | ch s | <i>chat</i> <i>song</i> |
| ญ ย ฎ ฏ ด | y d | <i>yoghurt</i> <i>door</i> |